



АДМИНИСТРАЦИЯ ГОРОДА ПЕРМИ
ДЕПАРТАМЕНТ ЗЕМЕЛЬНЫХ ОТНОШЕНИЙ

РЕШЕНИЕ

о размещении объектов № 1046 от 07.06.2019

г. Пермь, ул. Сибирская, 15

Департамент земельных отношений администрации города Перми в соответствии с пунктом 3 статьи 39.36 Земельного кодекса Российской Федерации, Положением о порядке и условиях размещения объектов на землях или земельных участках, находящихся в государственной или муниципальной собственности, на территории Пермского края без предоставления земельных участков и установления сервитутов, утвержденным постановлением Правительства Пермского края от 22.07.2015 № 478-п

разрешает АО «Газпром газораспределение Пермь» (ИНН 5902183841, ОГРН 1025900512670, место нахождения: 614000, г. Пермь, ул. Петропавловская, д. 43)

размещение объекта: газопровод давлением до 1,2 МПа, для размещения которого не требуется разрешения на строительство, к нежилому зданию по ул. Автозаводской, 9а

способ размещения объекта: подземный

на землях: государственная собственность на которые не разграничена

на срок: 11 месяцев

местоположение: г. Пермь, Кировский район, ул. Худанина, ул. Федосеева.

Территория, согласно схеме, расположена в зонах с особыми условиями использования территорий: охранный зона объектов электросетевого хозяйства, приаэродромная территория аэродрома аэропорта Большое Савино.

АО «Газпром газораспределение Пермь»:

1. Соблюдать правила охраны электрических сетей, установленные постановлением Правительства Российской Федерации от 24.02.2009 № 160 «О порядке установления охранных зон объектов электросетевого хозяйства и особых условий использования земельных участков, расположенных в границах таких зон».

2. Соблюдать правила охранных зон воздушного пространства, установленные постановлением Правительства Российской Федерации от 11.03.2010 № 138 «Об утверждении Федеральных правил использования воздушного пространства Российской Федерации».

3. В соответствии с пунктом 7(2) Положения о порядке и условиях размещения объектов на землях или земельных участках, находящихся в государственной или муниципальной собственности, на территории Пермского края без предоставления земельных участков и установления сервитутов, утвержденного Постановлением Правительства Пермского края от 22.07.2015 № 478-п, представить в департамент земельных отношений в течении 1 месяца с момента размещения объектов материалы контрольной геодезической съемки

размещенных объектов на бумажном и электронном носителях на безвозмездной основе.

В соответствии со статьей 20¹ Закона Пермского края от 14.09.2011 № 805-ПК «О градостроительной деятельности в Пермском крае» АО «Газпром газораспределение Пермь»:

Не позднее, чем за 10 рабочих дней до начала строительства и реконструкции безвозмездно передать в департамент градостроительства и архитектуры администрации города Перми один экземпляр копий разделов проектной документации, предусмотренных пунктом 1 части 12 статьи 48 Градостроительного кодекса Российской Федерации.

В течение 10 рабочих дней после окончания работ по строительству, реконструкции безвозмездно передать в департамент градостроительства и архитектуры администрации города Перми схему, отображающую расположение объекта и сетей инженерно-технического обеспечения, подписанную АО «Газпром газораспределение Пермь», с приложением текстового и графического описания местоположения границ охранной и санитарно-защитной зоны, перечень координат характерных точек границ такой зоны.

Приложение: схема предполагаемых к использованию земель или части земельного участка с координатами поворотных точек границы земельного участка (на 2 л. в 1 экз.).

Начальник отдела предоставления
земельных участков по работе
с юридическими лицами



Н.М. Санникова

Схема предполагаемых к использованию земель или части земельного участка

Объект: Газопровод давлением до 1.2 Мпа. для размещения которого не требуется разрешения на строительство к нежилому зданию по адресу: Пермский край, г. Пермь, Кировский район, ул. Автозаводская, 9а;

Местоположение: расположенный по адресу: Пермский край, г. Пермь, Кировский район, ул. Худанина, ул. Федосеева;

Площадь земель или части земельного участка: ЗУ1 = 294 м² (ЗУ1(1) = 50.29 м², ЗУ1(2) = 243.31 м²);

Категория земель: земли населенных пунктов;

Вид разрешенного использования: -

Каталог координат, м

№ точки границ	X	Y
:ЗУ1(1)		
н1	517030.08	2213805.02
н2	517034.22	2213809.84
н3	517028.55	2213815.59
н4	517026.88	2213813.97
1	517027.18	2213813.59
2	517024.55	2213810.72
:ЗУ1(2)		
н5	516926.92	2213684.87
3	516942.87	2213701.17
н6	516944.74	2213694.21
н7	516946.57	2213695.99
н8	516947.18	2213700.44
н9	516961.28	2213715.27
н10	516962.57	2213717.79
н11	516962.94	2213719.81
н12	516965.27	2213719.38
4	516966.21	2213723.84
н13	516967.33	2213729.18
н14	516960.54	2213730.42
5	516960.48	2213730.09
6	516958.00	2213717.70
7	516940.26	2213699.81
н15	516938.41	2213701.67
8	516937.93	2213701.19
9	516931.86	2213694.96
н16	516931.62	2213694.71
10	516933.41	2213692.92
н17	516926.13	2213685.58

Система координат: МСК59

Описание границ смежных землепользователей:

От точки н4 до точки 2 - земельный участок 59:01:1713019:6;

От точки 2 до точки н1 - земельный участок 59:01:1713019:11;

От точки н1 до точки н4, от н13 до н14, от н17 до н5, от 6 до н12, от н15 до 8, от 9 до н16 - земли общего пользования

От точки н5 до точки н6 - земельный участок 59:01:1713019:394;

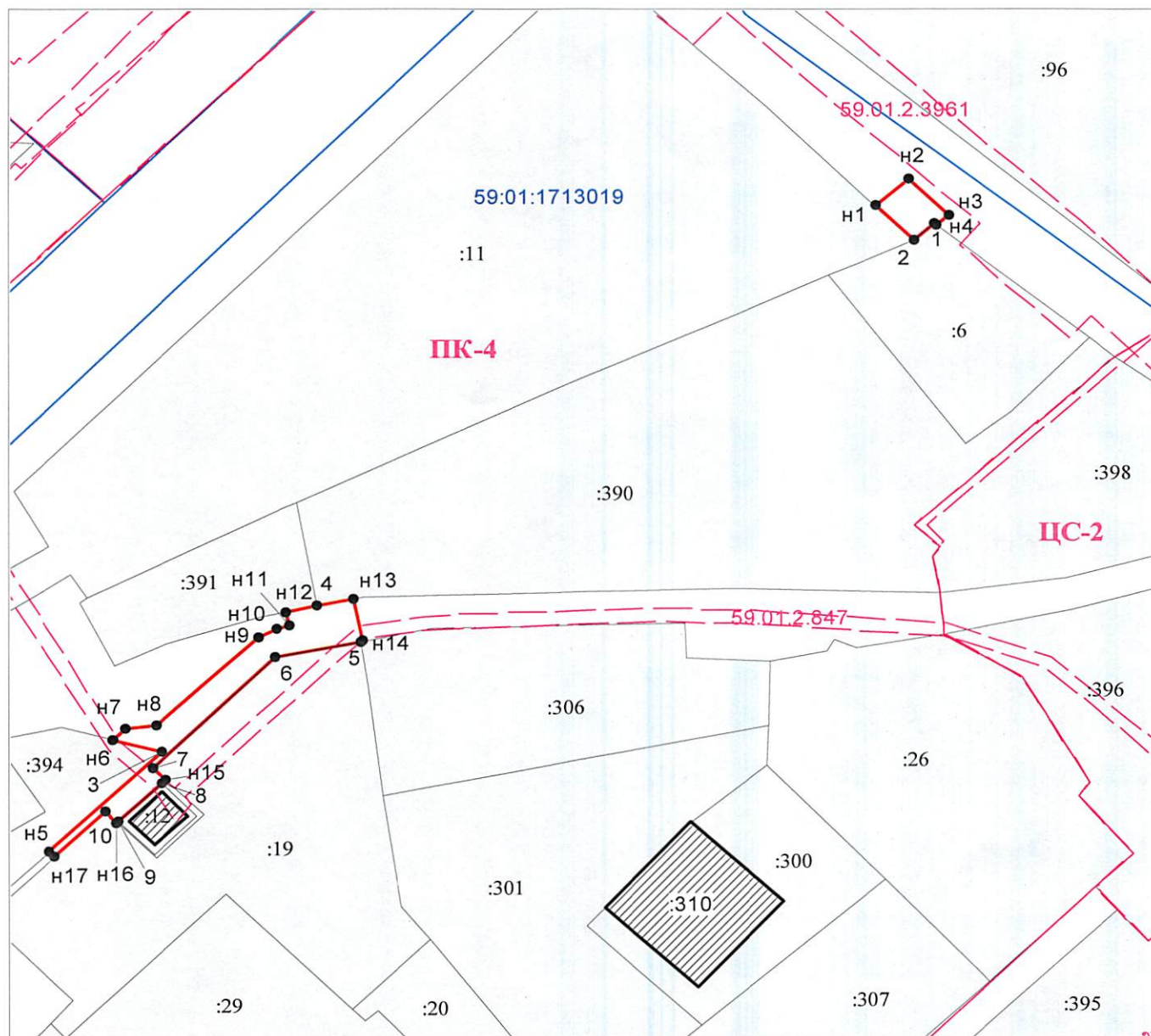
От точки н12 до точки 4 - земельный участок 59:01:1713019:391;

От точки 4 до точки н13 - земельный участок 59:01:1713019:390;






От точки н14 до точки 5 - земельный участок 59:01:1713019:306;

От точки 5 до точки н15, от н16 до н17 - земельный участок 59:01:1713019:19;

От точки 8 до точки 9 - земельный участок 59:01:1713019:12.



Условные обозначения:

- | | |
|---|---|
|  | Граница охранных и территориальных зон |
|  | Существующая часть границы, сведения о которой достаточны для определения её местоположения |
|  | Характерная точка границы, сведения о которой позволяют однозначно определить ее положение на местности |
| :307 | Кадастровый номер земельного участка |
| 1 | Номер существующей точки границы земельного участка или части участка |
|  | Граница кадастрового деления |
| 59:01:1713019 | Номер кадастрового квартала по сведениям ГКН |
| n1 | Обозначение характерной точки границ |
|  | Граница образуемого земельного участка |
| 34 | Обозначение образуемого земельного участка |
| ГК-4 | Обозначение территориальной зоны |
| 59.01.2.185 | Обозначение охранной зоны |

Заявитель: АО "Газпром газораспределение Пермь", по доверенности: Е.И. Русова

(подпись, расшифровка подписи)

МП (для юридических лиц и индивидуальных предпринимателей)